



**КОМИТЕТ ИМУЩЕСТВЕННЫХ ОТНОШЕНИЙ
АДМИНИСТРАЦИИ ПЕРМСКОГО МУНИЦИПАЛЬНОГО ОКРУГА**

РЕШЕНИЕ

о размещении объектов № 3252

Пермский край
Пермский округ

20.11.2023

Комитет имущественных отношений администрации Пермского муниципального округа разрешает Акционерному обществу «Газпром газораспределение Пермь» (ИНН 5902183841, ОГРН 1025900512670, почтовый адрес: 614000, г. Пермь, ул. Петропавловская, 43)

размещение объекта «Газопровод давлением до 1,2 Мпа, для размещения которого не требуется разрешения на строительство»

на землях муниципальной собственности.

на срок 1 год

Местоположение: расположенных по адресу: Пермский край, м.о. Пермский, д. Жебреи, ул. Ветеранов, к дому 11


Приложение: схема предполагаемых к использованию земель или части земельного участка.

Особые условия использования:

1) При размещении газопровода учесть параметры ширины проезда улично-дорожной сети, во избежание сужения полосы отвода дороги.

2) При условии получения разрешения на производство земляных работ.

Заместитель председателя комитета


(подпись, печать)

М.В. Королева



Схема предполагаемых к использованию земель или части земельного участка

Объект: Газопровод давлением до 1,2 Мпа, для размещения которого не требуется разрешения на строительство

Местоположение: расположенных по адресу: Пермский край, м.о. Пермский, д. Жебрей, ул. Ветеранов, к дому 11

Каталог координат, м

№ точки границы	X	Y
н1	509009.47	2258470.16
н2	509014.64	2258471.28
н3	509020.19	2258472.66
н4	509020.02	2258473.45
н5	509017.17	2258486.95
н6	509012.11	2258485.74
н7	509011.84	2258485.67
н8	509006.45	2258484.46
н9	509006.46	2258484.40
н10	509009.34	2258470.79
н1	509009.47	2258470.16

Площадь земель или части земельного участка, кв.м.: 161

Категория земель: земли населенных пунктов

Вид разрешенного использования: -

Описание границ смежных землепользователей:

- От точки н1 до точки н2 - земельный участок с кадастровым номером 59:32:1820001:74
- От точки н2 до точки н3 - земельный участок с кадастровым номером 59:32:1820001:1519
- От точки н3 до точки н4 - земли общего пользования
- От точки н4 до точки н5 - земельный участок с кадастровым номером 59:32:1820001:2684
- От точки н5 до точки н6 - земельный участок с кадастровым номером 59:32:1820001:1838
- От точки н6 до точки н8 - земельный участок с кадастровым номером 59:32:1820001:1755
- От точки н8 до точки н9 - земли общего пользования
- От точки н9 до точки н10 - земельный участок с кадастровым номером 59:32:1820001:2684
- От точки н10 до точки н1 - земли общего пользования


Условные обозначения:



- предполагаемый участок земель, на которых планируется размещение объекта

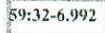


- границы и номер земельного участка, сведения о которых внесены в ЕГРН



- границы и номер объекта капитального строительства, сведения о которых внесены в ЕГРН

- граница кадастрового квартала



- зоны с особыми условиями использования территории, сведения о которых внесены в ЕГРН

:ЗУ1

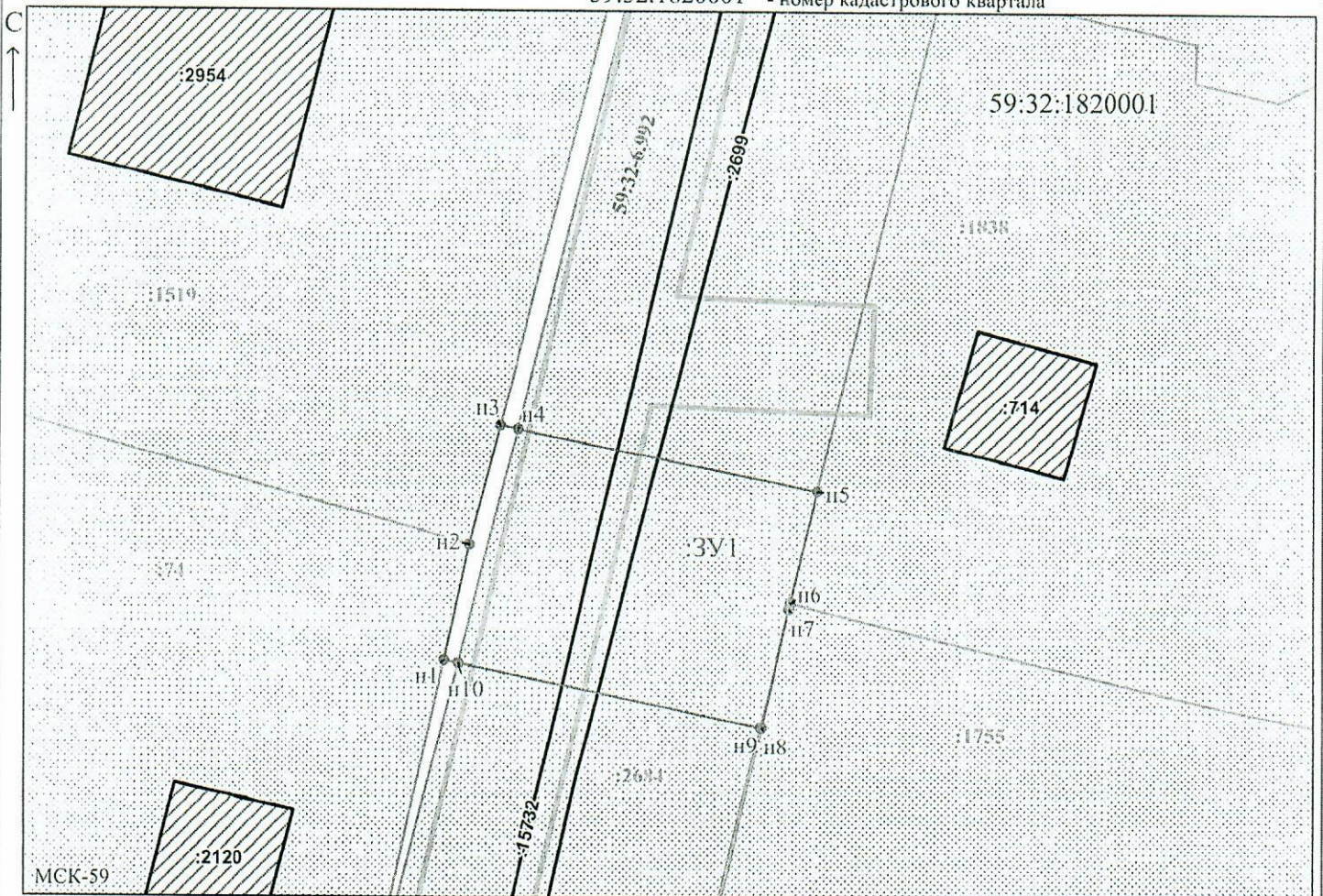
- обозначение запрашиваемого земельного участка



- характеристическая точка границ земель или части земельного участка

59:32:1820001

- номер кадастрового квартала



Масштаб 1:300

Заявитель: _____ / Егошина И.В.
 МП (подпись, расшифровка подписи)

(для юридических лиц и индивидуальных предпринимателей)